
**Popis koordinata lomnih točaka prijedloga pomorskoga dobra**

Redni broj	X koordinata	Y koordinata
1	332981,74	4958635,18
2	332980,08	4958639,60
3	332984,81	4958642,76
4	333002,93	4958648,19
5	333012,92	4958646,86
6	333021,15	4958642,40
6A	333028,26	4958641,11
7	333033,35	4958639,15
8	333041,88	4958632,45
9	333042,60	4958633,15
10	333046,35	4958629,08
11	333052,96	4958620,92
11A	333054,92	4958619,22
12	333058,09	4958619,13
13	333075,11	4958596,85
14	333078,26	4958576,54
15	333068,93	4958538,02
16	333062,40	4958516,55
17	333124,98	4958513,59
18	333126,37	4958521,00
19	333137,13	4958525,36
20	333187,60	4958511,70
21	333201,20	4958514,20
22	333247,80	4958488,82
23	333296,08	4958466,26

**LEGENDA:**

- SVVV
- 6m od SVVV
- Preuzeta granica pomorskog dobra
- Prijedlog granice pomorskog dobra

Podnositelj zahtjeva : PRIMORSKO-GORANSKA ŽUPANIJA  
 Adamićeva 10, Rijeka, OIB: 32420472134  
 Matični broj i ime katastarske općine: USTRINE  
 Katastarske čestice: 346/7 i dr.  
 Koordinatni sustav/projeksija: HTRS96/TM  
 Ortofoto karta: DOF5/2011  
 Mjesto i datum izrade: Vodice, 30. lipnja 2025.

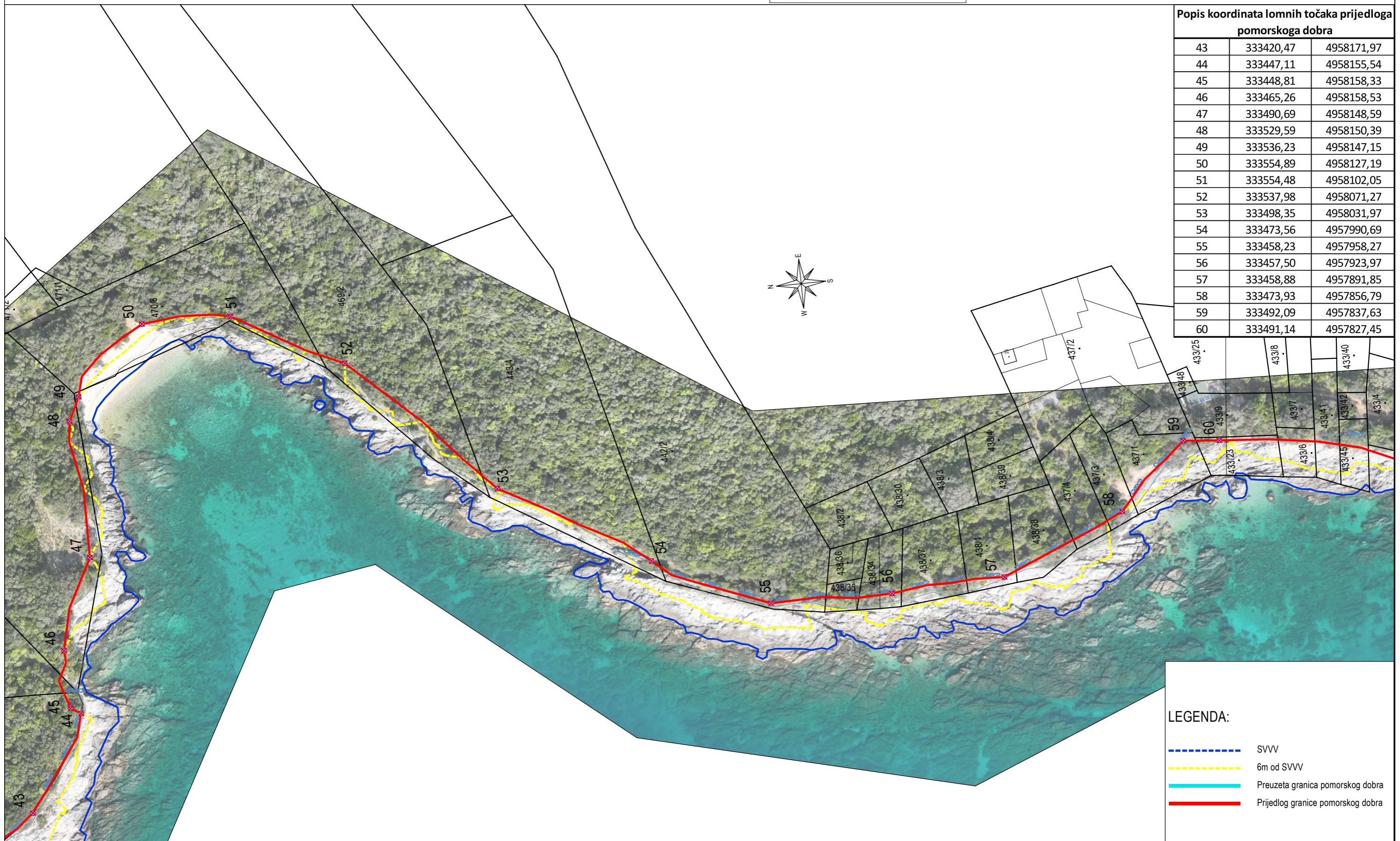
**LIST 1**

**PRIJEDLOG GRANICE P.D. - POJAS UVALA USTRINE-JUG**  
 K.O. USTRINE, GRAD MALI LOŠINJ, OTOK CRES      Mjerilo = 1 : 1000

**Predmet broj: GF 3841-25C**

**Pregledano: P.G.Ž. - povjerenstvo za granice pomorskog dobra**




**Popis koordinata lomnih točaka prijedloga pomorskoga dobra**

43	333420,47	4958171,97
44	333447,11	4958155,54
45	333448,81	4958158,33
46	333465,26	4958158,53
47	333490,69	4958148,59
48	333529,59	4958150,39
49	333536,23	4958147,15
50	333554,89	4958127,19
51	333554,48	4958102,05
52	333537,98	4958071,27
53	333498,35	4958031,97
54	333473,56	4957990,69
55	333458,23	4957958,27
56	333457,50	4957923,97
57	333458,88	4957891,85
58	333473,93	4957856,79
59	333492,09	4957837,63
60	333491,14	4957827,45

**LEGENDA:**

- SVV
- 6m od SVV
- Preuzeta granica pomorskog dobra
- Prijedlog granice pomorskog dobra

Podnositelj zahtjeva : PRIMORSKO-GORANSKA ŽUPANIJA  
 Adamićeva 10, Rijeka, OIB: 32420472134

Matični broj i ime katastarske općine: USTRINE

Katastarske čestice: 346/7 i dr.

Koordinatni sustav/projeksija: HTRS96/TM

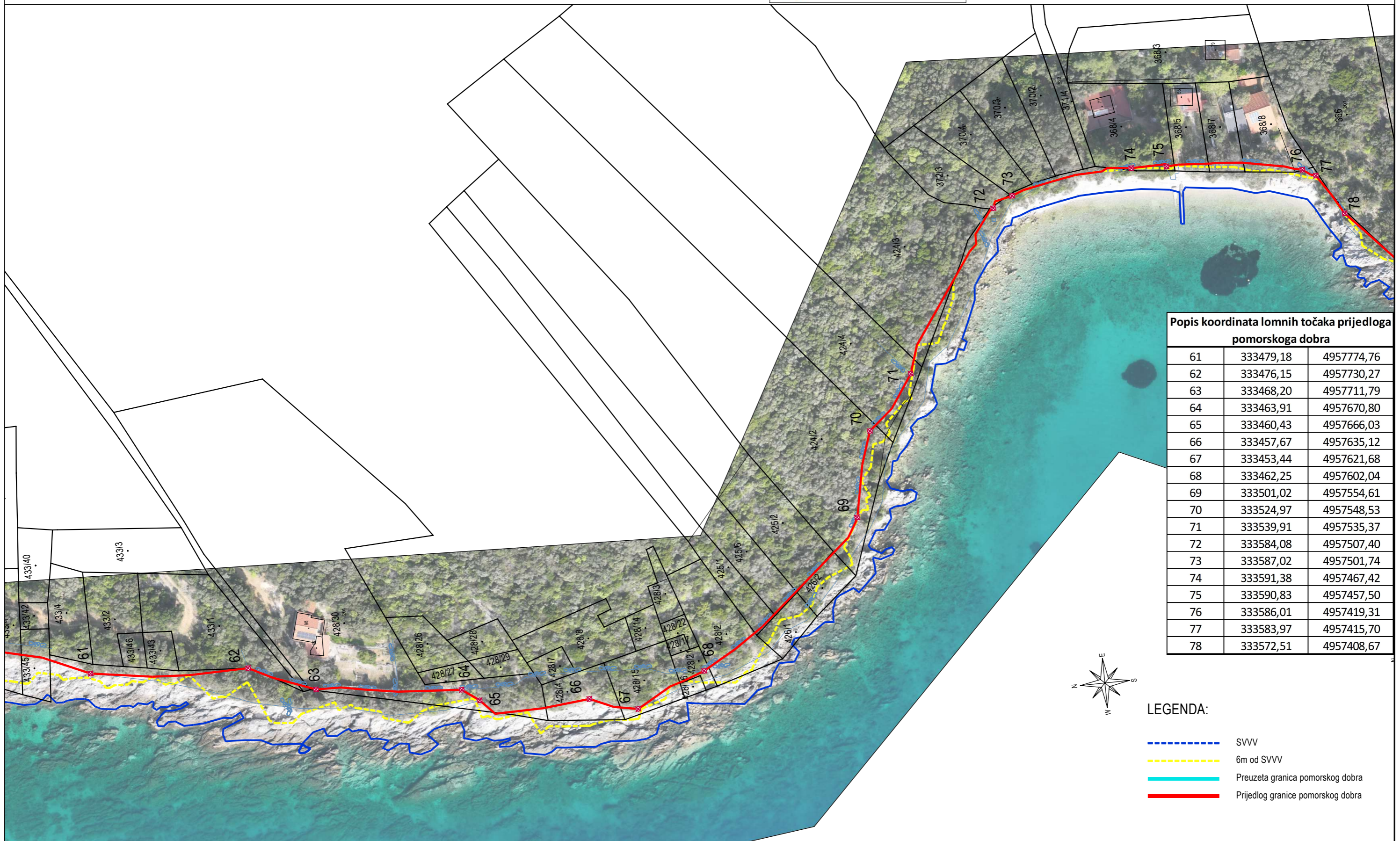
Ortofoto karta: DOF5/2011

Mjesto i datum izrade: Vodice, 30. lipnja 2025.

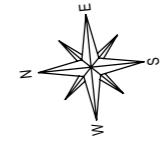
**PRIJEDLOG GRANICE P.D. - POJAS UVALA USTRINE-JUG LIST 3**  
 K.O. USTRINE, GRAD MALI LOŠINJ, OTOK CRES Mjerilo = 1 : 1000

**Predmet broj: GF 3841-25C**

**Pregledano: P.G.Ž. - povjerenstvo za granice pomorskog dobra**


**Popis koordinata lomnih točaka prijedloga pomorskoga dobra**

Broj točke	X koordinata	Y koordinata
61	333479,18	4957774,76
62	333476,15	4957730,27
63	333468,20	4957711,79
64	333463,91	4957670,80
65	333460,43	4957666,03
66	333457,67	4957635,12
67	333453,44	4957621,68
68	333462,25	4957602,04
69	333501,02	4957554,61
70	333524,97	4957548,53
71	333539,91	4957535,37
72	333584,08	4957507,40
73	333587,02	4957501,74
74	333591,38	4957467,42
75	333590,83	4957457,50
76	333586,01	4957419,31
77	333583,97	4957415,70
78	333572,51	4957408,67


**LEGENDA:**

- SVV
- 6m od SVV
- Preuzeta granica pomorskog dobra
- Prijedlog granice pomorskog dobra

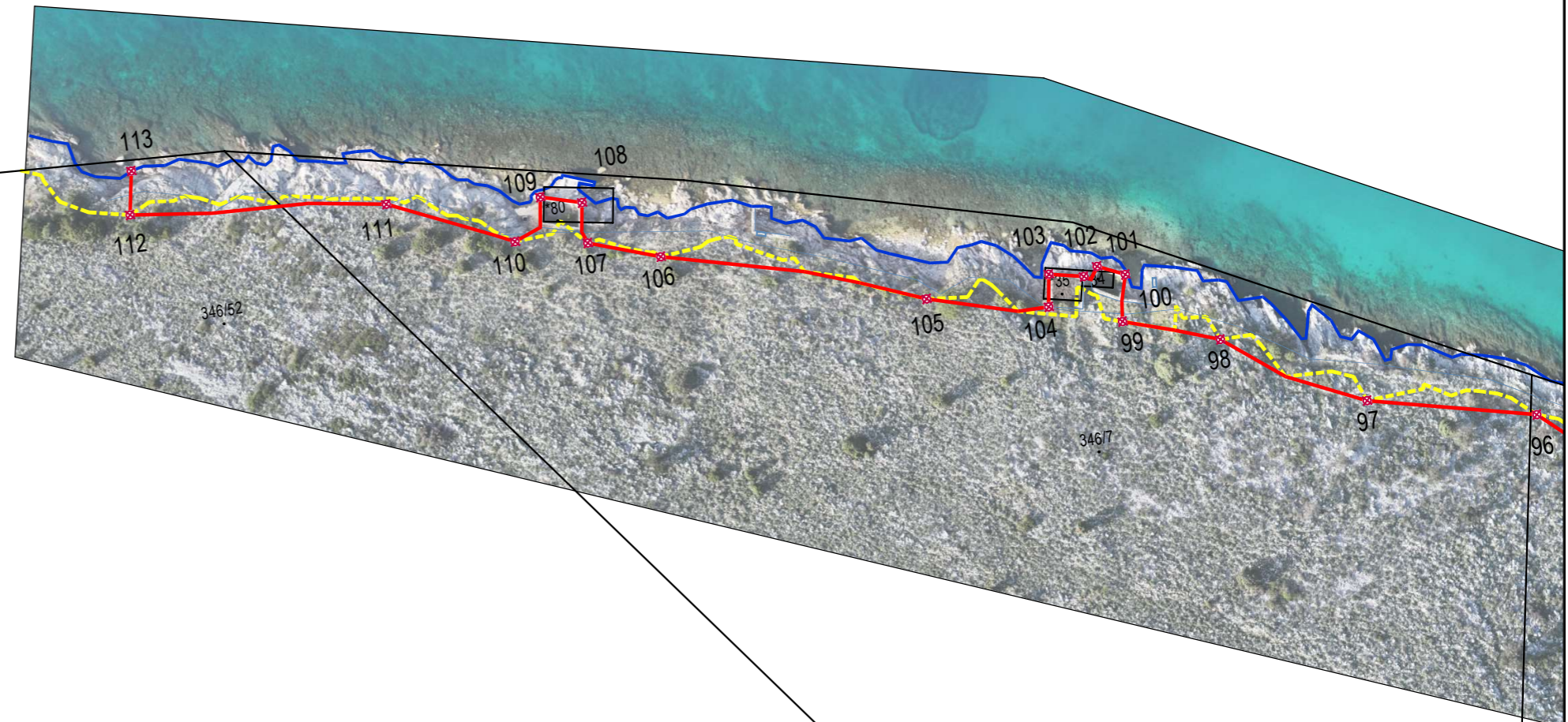
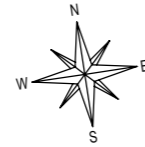
Podnositelj zahtjeva : PRIMORSKO-GORANSKA ŽUPANIJA  
 Adamićeva 10, Rijeka, OIB: 32420472134  
 Matični broj i ime katastarske općine: USTRINE  
 Katastarske čestice: 346/7 i dr.  
 Koordinatni sustav/projeksija: HTRS96/TM  
 Ortofoto karta: DOF5/2011  
 Mjesto i datum izrade: Vodice, 30. lipnja 2025.

**PRIJEDLOG GRANICE P.D. - POJAS UVALA USTRINE-JUG LIST 4**  
 K.O. USTRINE, GRAD MALI LOŠINJ, OTOK CRES Mjerilo = 1 : 1000

**Predmet broj: GF 3841-25C**

**Pregledano: P.G.Ž. - povjerenstvo za granice pomorskog dobra**




**Popis koordinata lomnih točaka prijedloga pomorskoga dobra**

96	333405,45	4957281,51
97	333377,67	4957288,04
98	333354,88	4957301,81
99	333339,10	4957307,20
100	333340,73	4957314,95
101	333336,26	4957316,99
102	333333,82	4957315,63
103	333328,07	4957316,88
104	333327,23	4957311,47
105	333307,20	4957315,81
106	333264,21	4957329,38
107	333252,44	4957333,46
108	333252,50	4957340,31
109	333245,71	4957342,25
110	333240,41	4957335,49
111	333220,02	4957344,88
112	333177,30	4957349,45
113	333178,59	4957356,71

**LEGENDA:**

- - - - - SVVV
- - - - - 6m od SVVV
- Preuzeta granica pomorskog dobra
- Prijedlog granice pomorskog dobra

Podnositelj zahtjeva : PRIMORSKO-GORANSKA ŽUPANIJA  
 Adamićeva 10, Rijeka, OIB: 32420472134

Matični broj i ime katastarske općine: USTRINE

Katastarske čestice: 346/7 i dr.

Koordinatni sustav/projekcija: HTRS96/TM

Ortofoto karta: DOF5/2011

Mjesto i datum izrade: Vodice, 30. lipnja 2025.

PRIJEDLOG GRANICE P.D. - POJAS UVALA USTRINE-JUG LIST 6  
 K.O. USTRINE, GRAD MALI LOŠINJ, OTOK CRES Mjerilo = 1 : 1000

Predmet broj:  
**GF 3841-25C**

Pregledano: P.G.Ž. - povjerenstvo za granice pomorskog dobra